

# weekly wandertipp

## DER WEG AM WASSER ENTLANG NACH BÖNIGEN AM BRIENZERSEE




Dort, wo sich die mächtigen Berge im tiefen Blau des Brienzensee spiegeln und sich die wilden Bäche und Flüsse von der Gletscherwelt der Jungfrau-Region vereinen und zur Ruhe kommen.

Einfache Wanderung ab der Schiffstation Interlaken Ost. Dem Aarekanal entlang und anschliessend auf dem Seepromenadenweg am türkisblauen Brienzensee bis nach Bönigen. Wunderschöne Picknickplätze und Sitzbänke am Ufer laden zum Verweilen ein. Ein Bad im kühlen Nass sorgt bei sommerlichen Temperaturen für erfrischende Abkühlung.

Interlaken Ost – Bönigen

An easy walk from the boat station at Interlaken Ost alongside the River Aare and then on the lakeside promenade beside the turquoise-blue waters of Lake Brienz to Bönigen. Picnic areas and benches along the way make inviting spots to relax and a refreshing dip is very welcome on a hot summer's day.

Interlaken Ost – Bönigen



**Startort/Starting place:** Schiffstation Interlaken Ost

**Erreichbarkeit Startort/** Bus oder Zug nach Interlaken Ost

**Reachability starting place:** by bus or train to Interlaken Ost

**Zielort/Destination:** Bönigen am Brienzensee

**Wanderzeit/Duration:** 45 Min

**Kondition/Condition:** leicht/easy

**Schwierigkeit/Difficulty:** leicht/easy

**Verpflegung/Catering:** Verschiedene Restaurants in Interlaken und Bönigen/different Restaurants in Interlaken and Bönigen

INTERLAKEN

WILDERSWIL

BEATENBERG

BÖNIGEN

BRIENZ

HABKERN

ISELTWALD

RINGGENBERG-

GOLDSWIL



INTERLAKEN TOURISMUS

HÖHEWEG 37, POSTFACH 369

CH-3800 INTERLAKEN

TEL. +41 (0)33 826 53 00

FAX +41 (0)33 826 53 75

MAIL@INTERLAKENTOURISM.CH

WWW.INTERLAKEN.CH

